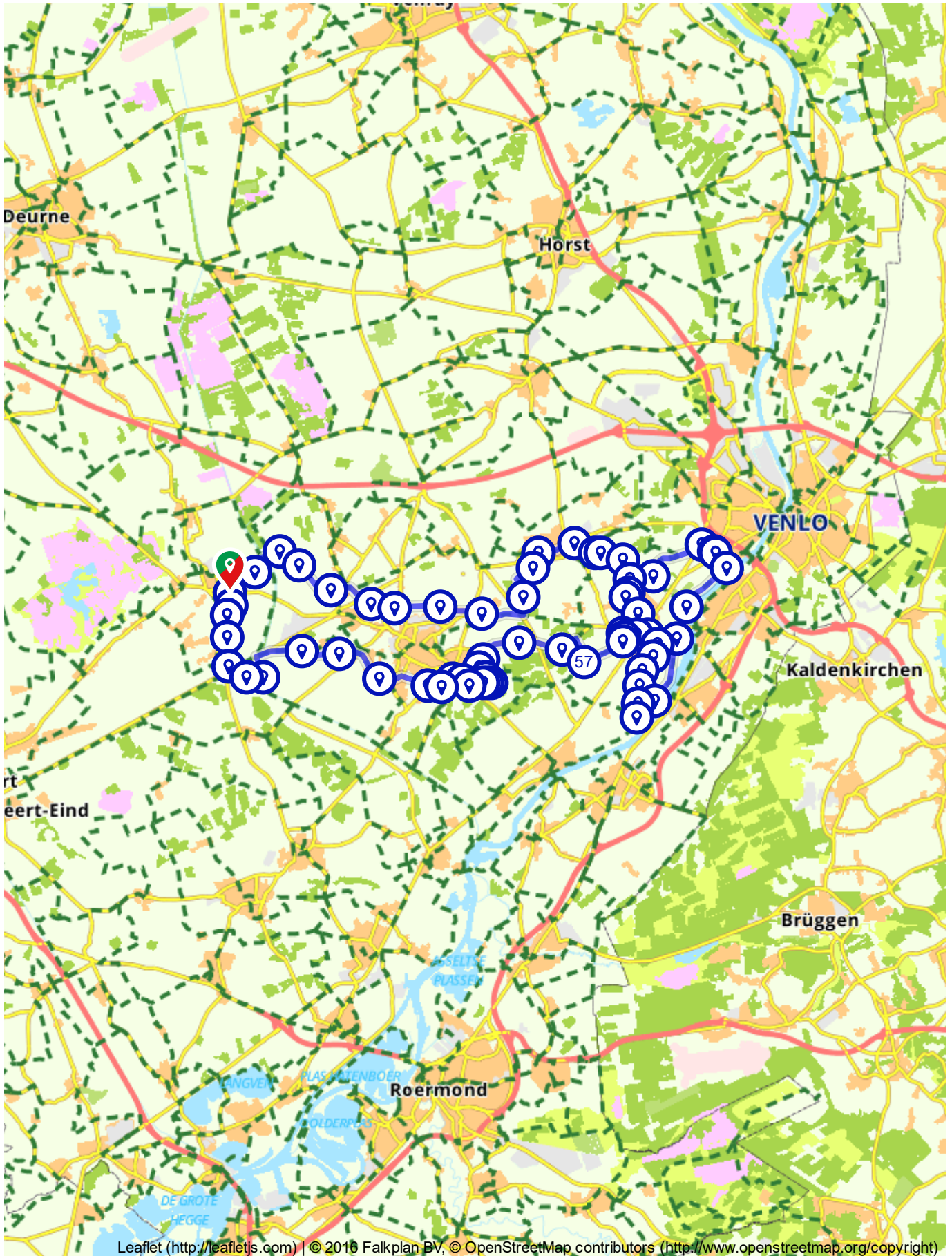


# Kastelen Route

Nederland | Limburg | Meijel | 64,78 km (ongeveer 3:48 u) | Fietsroute 533213



Leaflet (<http://leafletjs.com>) | © 2016 Falkplan BV, © OpenStreetMap contributors (<http://www.openstreetmap.org/copyright>)

#	Beschrijving	Afstand	Tijd
---	--------------	---------	------

Nederland | Limburg | Meijel | 64,78 km (ongeveer 3:48 u) | Fietsroute 533213

Aangeboden door

Ivo, Limburg (NL)
















Praktische informatie

Dichtstbijzijnde locaties

**P** Parkeerplaats centrum  
Alexanderhof  
5768BZ Peel en Maas

**P** Parkeerplaats  
Nederweerderdijk  
5768PD Peel en Maas




















## Routebeschrijving



















#	Beschrijving	Afstand	Tijd
	Alexanderplein 2, 5768BE, Meijel, Limburg, Nederland	0.00 km	0:00
	Blijf 74 m op Alexanderplein	0.07 km	0:00
	Ga rechtsaf de Schoolstraat op en volg deze weg 106 m	0.18 km	0:00
	Ga rechtsaf de Kerkstraat op en volg deze weg 98 m	0.28 km	0:01
	Kerkstraat 5, 5768BH, Meijel, Limburg, Nederland	0.28 km	0:01
	Blijf 388 m op Kerkstraat	0.66 km	0:02
	Ga linksaf de Heufkesweg op en volg deze weg 943 m	1.61 km	0:05
	Heufkesweg 24, 5768RR, Meijel, Limburg, Nederland	1.61 km	0:05
	Blijf 153 m op Heufkesweg	1.76 km	0:06
	Ga linksaf de Vieruitersten op en volg deze weg 91 m	1.85 km	0:06
	Ga rechtsaf en volg deze weg 388 m	2.24 km	0:08
	Volg de weg 134 m	2.37 km	0:08
	Ga een flauwe bocht linksaf en volg deze weg 229 m	2.60 km	0:09
	Ga rechtsaf de Kwakvors op en volg deze weg 409 m	3.01 km	0:11
	Kwakvors, 5985NH, Grashoek, Limburg, Nederland	3.01 km	0:11




















Scan mij




















met de route.nl app en de route wordt geopend op je smartphone. Heb je de app nog niet? Ga dan naar: [www.route.nl/app/download](http://www.route.nl/app/download)









































#	Beschrijving	Afstand	Tijd
	Blijf 120 m op Kwakvors	3.13 km	0:11
	Blijf 164 m op Ontginningsweg	3.29 km	0:12
	Ga rechtsaf de Kievit op en volg deze weg 741 m	4.03 km	0:15
	Kievit 38, 5985NG, Grashoek, Limburg, Nederland	4.03 km	0:15
	Blijf 1.3 km op Kievit	5.34 km	0:20
	Ga linksaf de Hoevenstraat op en volg deze weg 306 m	5.65 km	0:21
	Hoevenstraat 4, 5986ND, Beringe, Limburg, Nederland	5.65 km	0:21
	Blijf 214 m op Hoevenstraat	5.86 km	0:21
	Ga linksaf de Hoogstraat op en volg deze weg 183 m	6.04 km	0:22
	Ga rechtsaf de Kaumeshoek op en volg deze weg 1.2 km	7.29 km	0:26
	Kaumeshoek 6B, 5986NA, Beringe, Limburg, Nederland	7.29 km	0:26
	Blijf 552 m op Kaumeshoek	7.84 km	0:28
	Ga een scherpe bocht linksaf de Nobisstraat op en volg deze weg 451 m	8.29 km	0:30
	Nobisstraat, 5981PE, Panningen, Limburg, Nederland	8.29 km	0:30
	Blijf 250 m op Nobisstraat	8.54 km	0:31
	Blijf 1.2 km op Vosberg	9.77 km	0:35
	Ga rechtsaf de Loosteeg op en volg deze weg 30 m	9.80 km	0:35
	Ga een scherpe bocht linksaf de Loo op en volg deze weg 125 m	9.92 km	0:36
	Loo 1, 5981NN, Panningen, Limburg, Nederland	9.92 km	0:36

#	Beschrijving	Afstand	Tijd
	Blijf 1.1 km op Loo	11.03 km	0:40
	Ga een scherpe bocht rechtsaf en volg deze weg 204 m	11.23 km	0:41
	Ga rechtsaf de Dekeshorst op en volg deze weg 318 m	11.55 km	0:42
	Dekeshorst, 5988NX, Helden, Limburg, Nederland	11.55 km	0:42
	Blijf 325 m op Dekeshorst	11.87 km	0:43
	Ga een scherpe bocht linksaf de Zandbergweg op en volg deze weg 1.8 km	13.67 km	0:50
	Ga rechtsaf de Lang Hout op en volg deze weg 171 m	13.85 km	0:51
	Lang Hout, 5993RC, Maasbree, Limburg, Nederland	13.85 km	0:51
	Blijf 778 m op Lang Hout	14.62 km	0:53
	Ga rechtsaf de Oude Heldenseweg op en volg deze weg 507 m	15.13 km	0:55
	Ga linksaf de Laar op en volg deze weg 258 m	15.39 km	0:56
	Laar 3a, 5993RB, Maasbree, Limburg, Nederland	15.39 km	0:56
	Blijf 306 m op Laar	15.69 km	0:57
	Ga een flauwe bocht rechtsaf de Beukenstraat op en volg deze weg 252 m	15.94 km	0:58
	Ga rechtsaf de Westeringlaan op en volg deze weg 153 m	16.10 km	0:59
	Westeringlaan 43, 5993CD, Maasbree, Limburg, Nederland	16.10 km	0:59
	Blijf 320 m op Westeringlaan	16.42 km	1:00
	Blijf 810 m op Dorpstraat	17.22 km	1:03




















 <b>Beschrijving</b>	<b>Afstand</b>	<b>Tijd</b>
Venloseweg	km	
 Ga rechtsaf en volg deze weg 88 m	17.49 km	1:04
 Veldsehuizen 11, 5993PK, Maasbree, Limburg, Nederland	17.49 km	1:04
 Volg de weg 51 m	17.54 km	1:04
 Ga linksaf de Veldsehuizen op en volg deze weg 377 m	17.92 km	1:05
 Ga rechtsaf en volg deze weg 156 m	18.07 km	1:06
 Ga linksaf en volg deze weg 127 m	18.20 km	1:06
 Ga rechtsaf en volg deze weg 9 m	18.21 km	1:06
 Volg de weg 135 m	18.34 km	1:07
 Ga rechtsaf en volg deze weg 198 m	18.54 km	1:08
 Volg de weg 84 m	18.62 km	1:08
 Houthei, 5993, Limburg, Nederland	18.62 km	1:08
 Volg de weg 41 m	18.66 km	1:08
 Ga linksaf de Hazenkampweg op en volg deze weg 213 m	18.88 km	1:09
 Hazenkampweg 1, 5993PM, Maasbree, Limburg, Nederland	18.88 km	1:09
 Blijf 447 m op Hazenkampweg	19.32 km	1:11
 Ga een flauwe bocht linksaf de Dubbroek op en volg deze weg 280 m	19.60 km	1:12
 Ga een flauwe bocht linksaf de Aan de Steenoven op en volg deze weg 158 m	19.76 km	1:12
 Aan de Steenoven, 5993PN, Maasbree, Limburg, Nederland	19.76 km	1:12



















	<b>Beschrijving</b>	<b>Afstand</b> km	<b>Tijd</b>
	Ga rechtsaf de Bongardweide op en volg deze weg 644 m	20.65 km	1:16
	Ga linksaf de Tangbroek op en volg deze weg 79 m	20.73 km	1:16
	Tangbroek, 5991RC, Baarlo, Limburg, Nederland	20.73 km	1:16
	Blijf 842 m op Tangbroek	21.57 km	1:19
	Ga linksaf de Schafelt op en volg deze weg 335 m	21.90 km	1:20
	Schafelt, 5991PB, Baarlo, Limburg, Nederland	21.90 km	1:20
	Blijf 86 m op Schafelt	21.99 km	1:21
	Ga een flauwe bocht rechtsaf de Hei op en volg deze weg 1.1 km	23.04 km	1:25
	Ga een flauwe bocht linksaf de Moutzdijkweg op en volg deze weg 1.1 km	24.12 km	1:29
	Ga linksaf de Hoverhofweg op en volg deze weg 9 m	24.13 km	1:29
	Ga een scherpe bocht rechtsaf en volg deze weg 115 m	24.24 km	1:29
	Ga een flauwe bocht linksaf de Hoverhofweg op en volg deze weg 30 m	24.27 km	1:29
	Hoverhofweg 53, 5926RC, Venlo, Limburg, Nederland	24.27 km	1:29
	Blijf 501 m op Hoverhofweg	24.77 km	1:31
	Ga een flauwe bocht rechtsaf de Holleweg op en volg deze weg 105 m	24.88 km	1:32
	Holleweg, 5926RK, Venlo, Limburg, Nederland	24.88 km	1:32
	Blijf 57 m op Holleweg	24.93 km	1:32
	Ga linksaf de Bergmanshofweg op en volg deze weg 83 m	25.02 km	1:32



















	Beschrijving	Afstand km	Tijd
	Blijf 91 m op Bergmanshofweg	25.11 km	1:32
	Blijf 52 m op Molenkampweg	25.16 km	1:33
	Ga rechtsaf de Zalzerskampweg op en volg deze weg 224 m	25.38 km	1:33
	Ga rechtsaf de Baarlosestraat op en volg deze weg 170 m	25.55 km	1:34
	Ga linksaf de Molenkampweg op en volg deze weg 539 m	26.09 km	1:36
	Ga rechtsaf de Romeinenweg op en volg deze weg 67 m	26.16 km	1:36
	Romeinenweg, 5926TD, Venlo, Limburg, Nederland	26.16 km	1:36
	Blijf 1.2 km op Romeinenweg	27.36 km	1:41
	Blijf 770 m op Legioenweg	28.13 km	1:44
	Ga linksaf de 't Veerhoes op en volg deze weg 157 m	28.28 km	1:44
	't Veerhoes, 5991PD, Baarlo, Limburg, Nederland	28.28 km	1:44
	Blijf 1.1 km op 't Veerhoes	29.36 km	1:48
	Ga rechtsaf de Vergelt op en volg deze weg 54 m	29.41 km	1:48
	Ga linksaf de Heuvel op en volg deze weg 127 m	29.54 km	1:49
	Heuvel 4, 5991PM, Baarlo, Limburg, Nederland	29.54 km	1:49
	Blijf 1.5 km op Heuvel	31.04 km	1:55
	Blijf 835 m op Ondersteweg	31.88 km	1:58
	Ondersteweg 8, 5995PS, Kessel, Limburg, Nederland	31.88 km	1:58



















 <b>Beschrijving</b>	<b>Afstand</b>	<b>Tijd</b>
Ondersteweg	km	
 Ga rechtsaf de Bosakkerweg op en volg deze weg 177 m	32.88 km	2:01
 Bosakkerweg, 5995PS, Kessel, Limburg, Nederland	32.88 km	2:01
 Blijf 198 m op Bosakkerweg	33.07 km	2:02
 Ga rechtsaf de Oyen op en volg deze weg 421 m	33.50 km	2:04
 Oyen, 5995PN, Kessel, Limburg, Nederland	33.50 km	2:04
 Blijf 682 m op Oyen	34.18 km	2:06
 Blijf 132 m op Horsten	34.31 km	2:07
 Hummerenweg 26, 5991PR, Baarlo, Limburg, Nederland	34.31 km	2:07
 Blijf 763 m op Horsten	35.07 km	2:10
 Horsten, 5991GD, Baarlo, Limburg, Nederland	35.07 km	2:10
 Blijf 285 m op Horsten	35.36 km	2:11
 Ga een flauwe bocht rechtsaf de Kasteellaan op en volg deze weg 336 m	35.69 km	2:12
 Kasteellaan 28, 5991BL, Baarlo, Limburg, Nederland	35.69 km	2:12
 Blijf 434 m op Kasteellaan	36.12 km	2:14
 Ga linksaf de Baron van Erplaan op en volg deze weg 62 m	36.19 km	2:14
 Baron van Erplaan 32, 5991BM, Baarlo, Limburg, Nederland	36.19 km	2:14
 Blijf 124 m op Baron van Erplaan	36.31 km	2:14
 Ga rechtsaf de Hertog van Gelrestraat op en volg deze weg 15 m	36.32 km	2:14










































	<b>Beschrijving</b>	<b>Afstand</b>	<b>Tijd</b>
	Baron van Erpiaan op en volg deze weg 122 m	km	
	Ga een flauwe bocht rechtsaf de Markt op en volg deze weg 160 m	36.60 km	2:15
	Ga rechtsaf de Hoogstraat op en volg deze weg 16 m	36.62 km	2:15
	Ga linksaf de Grotestraat op en volg deze weg 73 m	36.69 km	2:16
	Grotestraat 9, 5991AV, Baarlo, Limburg, Nederland	36.69 km	2:16
	Blijf 237 m op Grotestraat	36.93 km	2:16
	Ga rechtsaf en volg deze weg 109 m	37.04 km	2:17
	Ga rechtsaf de Bong op en volg deze weg 105 m	37.14 km	2:17
	Ga rechtsaf de Kieënweg op en volg deze weg 42 m	37.18 km	2:17
	Kieënweg, 5991EB, Baarlo, Limburg, Nederland	37.18 km	2:17
	Blijf 412 m op Kieënweg	37.60 km	2:19
	Blijf 190 m op Pratwinkel	37.79 km	2:19
	Ga een flauwe bocht linksaf de Koesdonkerveldweg op en volg deze weg 160 m	37.94 km	2:20
	Ga linksaf de Hert op en volg deze weg 83 m	38.03 km	2:20
	Hert, 5991RB, Baarlo, Limburg, Nederland	38.03 km	2:20
	Blijf 948 m op Hert	38.98 km	2:24
	Hert, 5991PA, Baarlo, Limburg, Nederland	38.98 km	2:24
	Blijf 100 m op Hert	39.07 km	2:24




















#	Beschrijving	Afstand	Tijd
	Ga linksaf de Bongardweide op en volg deze weg 117 m	39.19 km	2:25
	Bongardweide 28, 5991NN, Baarlo, Limburg, Nederland	39.19 km	2:25
	Blijf 1.2 km op Bongardweide	40.42 km	2:29
	Ga linksaf de Bong op en volg deze weg 62 m	40.48 km	2:29
	Ga rechtsaf de Heerkampweg op en volg deze weg 71 m	40.55 km	2:30
	Heerkampweg 2, 5991NM, Baarlo, Limburg, Nederland	40.55 km	2:30
	Blijf 116 m op Heerkampweg	40.66 km	2:30
	Ga linksaf de Kuukven op en volg deze weg 69 m	40.73 km	2:30
	Kuukven, 5991LX, Baarlo, Limburg, Nederland	40.73 km	2:30
	Blijf 53 m op Kuukven	40.78 km	2:30
	Ga rechtsaf de Heierhof op en volg deze weg 153 m	40.94 km	2:31
	Heierhof 40, 5991NJ, Baarlo, Limburg, Nederland	40.94 km	2:31
	Blijf 234 m op Heierhof	41.17 km	2:32
	Ga een flauwe bocht linksaf de Heerkampweg op en volg deze weg 97 m	41.27 km	2:32
	Volg de weg 1.2 km	42.44 km	2:38
	57 (Boekenderbos, 5993PV, Baarlo, Limburg, Nederland)	42.44 km	2:38
	Volg de weg 5 m	42.45 km	2:38
	Ga rechtsaf en volg deze weg 949 m	43.40 km	2:41


#	Beschrijving	Afstand	Tijd
	Ga linksaf de De Meeren op en volg deze weg 606 m	44.00 km	2:43
	Ga linksaf en volg deze weg 51 m	44.05 km	2:44
	De Meeren, 5993PV, Baarlo, Limburg, Nederland	44.05 km	2:44
	Volg de weg 51 m	44.10 km	2:44
	Ga linksaf de De Meeren op en volg deze weg 918 m	45.02 km	2:47
	Blijf 602 m op Baarloseweg	45.62 km	2:49
	Baarloseweg 50, 5988NP, Helden, Limburg, Nederland	45.62 km	2:49
	Blijf 1.3 km op Baarloseweg	46.89 km	2:53
	Ga linksaf de Kloosterstraat op en volg deze weg 461 m	47.35 km	2:55
	Kloosterstraat 39, 5988CL, Helden, Limburg, Nederland	47.35 km	2:55
	Blijf 240 m op Kloosterstraat	47.59 km	2:56
	Ga linksaf de Hazenakkerweg op en volg deze weg 172 m	47.76 km	2:57
	Hazenakkerweg 6, 5988NJ, Helden, Limburg, Nederland	47.76 km	2:57
	Blijf 40 m op Hazenakkerweg	47.80 km	2:57
	Volg de weg 301 m	48.10 km	2:58
	Ga een flauwe bocht linksaf de Aan de Koeberg op en volg deze weg 81 m	48.18 km	2:59
	Ga linksaf de De Heldense Bossen op en volg deze weg 49 m	48.23 km	2:59
	Aan de Koeberg, 5988NJ, Helden, Limburg, Nederland	48.23 km	2:59

#	Beschrijving	Afstand	Tijd
	Blijf 141 m op De Heldense Bossen	48.37 km	2:59
	Ga rechtsaf en volg deze weg 217 m	48.58 km	3:00
	De Heldense Bossen 6-B03, 5988NH, Helden, Limburg, Nederland	48.58 km	3:00
	Volg de weg 72 m	48.66 km	3:00
	Ga een scherpe bocht rechtsaf en volg deze weg 165 m	48.82 km	3:01
	De Heldense Bossen 6-B03, 5988NH, Helden, Limburg, Nederland	48.82 km	3:01
	Volg de weg 136 m	48.96 km	3:02
	Ga een scherpe bocht linksaf de Nachtegaalstraat op en volg deze weg 135 m	49.09 km	3:02
	Nachtegaalstraat 9, 5988NG, Helden, Limburg, Nederland	49.09 km	3:02
	Blijf 424 m op Nachtegaalstraat	49.51 km	3:04
	Ga rechtsaf en volg deze weg 196 m	49.71 km	3:05
	Ga linksaf en volg deze weg 8 m	49.72 km	3:05
	Ga rechtsaf de Kesselseweg op en volg deze weg 17 m	49.73 km	3:05
	Kesselseweg, 5988NE, Helden, Limburg, Nederland	49.73 km	3:05
	Blijf 97 m op Kesselseweg	49.83 km	3:05
	Ga rechtsaf en volg deze weg 158 m	49.99 km	3:06
	Ga een scherpe bocht linksaf de Kesselseweg op en volg deze weg 6 m	49.99 km	3:06
	Ga rechtsaf de 't Hóltje op en volg deze weg 54 m	50.04 km	3:06

	Beschrijving	Afstand km	Tijd
	Blijf 238 m op 't Hóltje	50.28 km	3:07
	Blijf 194 m op Rochusplein	50.47 km	3:07
	Ga linksaf de Neerseweg op en volg deze weg 21 m	50.49 km	3:07
	Ga rechtsaf de St. Annastraat op en volg deze weg 84 m	50.58 km	3:08
	St. Annastraat 8, 5988BV, Helden, Limburg, Nederland	50.58 km	3:08
	Blijf 258 m op St. Annastraat	50.84 km	3:08
	Ga rechtsaf de Schepenstraat op en volg deze weg 27 m	50.86 km	3:09
	Ga linksaf de Roggelseweg, N562 op en volg deze weg 93 m	50.96 km	3:09
	Ga een flauwe bocht rechtsaf en volg deze weg 137 m	51.09 km	3:09
	Ga linksaf en volg deze weg 9 m	51.10 km	3:09
	Ga linksaf de Roggelseweg, N562 op en volg deze weg 19 m	51.12 km	3:09
	Roggelseweg, 5988BE, Helden, Limburg, Nederland	51.12 km	3:09
	Blijf 19 m op Roggelseweg, N562	51.14 km	3:09
	Ga rechtsaf en volg deze weg 9 m	51.15 km	3:10
	Ga linksaf en volg deze weg 158 m	51.30 km	3:10
	Ga een flauwe bocht rechtsaf de Molenheg op en volg deze weg 307 m	51.61 km	3:11
	Molenheg 23, 5987AP, Helden, Limburg, Nederland	51.61 km	3:11
	Blijf 987 m op Molenheg	52.59 km	3:15

	Beschrijving	Afstand km	Tijd
	Hoekerstraat op en volg deze weg 667 m		
	Ga een flauwe bocht rechtsaf de Hub op en volg deze weg 166 m	53.43 km	3:18
	Hub 4, 5981PT, Panningen, Limburg, Nederland	53.43 km	3:18
	Blijf 686 m op Hub	54.11 km	3:20
	Blijf 540 m op Hondsheuvelstraat	54.65 km	3:22
	Ga een flauwe bocht rechtsaf de Groeze op en volg deze weg 614 m	55.26 km	3:24
	Groeze 8, 5986NT, Beringe, Limburg, Nederland	55.26 km	3:24
	Blijf 844 m op Groeze	56.11 km	3:27
	Ga rechtsaf de Koelenweg op en volg deze weg 185 m	56.29 km	3:28
	Ga linksaf de Vreedepeelweg op en volg deze weg 451 m	56.74 km	3:30
	Vreedepeelweg 22, 5986NW, Beringe, Limburg, Nederland	56.74 km	3:30
	Blijf 1.3 km op Vreedepeelweg	58.00 km	3:34
	Ga een flauwe bocht linksaf en volg deze weg 359 m	58.36 km	3:40
	Ga linksaf en volg deze weg 716 m	59.07 km	3:45
	Witdonk, 5768RE, Meijel, Limburg, Nederland	59.07 km	3:45
	Volg de weg 463 m	59.53 km	3:49
	Ga rechtsaf de Boerderijweg op en volg deze weg 575 m	60.11 km	3:51
	Ga linksaf de Witdonk op en volg deze weg 433 m	60.54 km	3:52
	Witdonk 15, 5768RD, Meijel, Limburg, Nederland	60.54 km	3:52

	<b>Beschrijving</b> Witdonk	<b>Afstand</b>	<b>Tijd</b>
		km	
	Ga rechtsaf en volg deze weg 366 m	61.64 km	3:56
	Ga linksaf en volg deze weg 149 m	61.79 km	3:57
	Krum 12, 5768RG, Meijel, Limburg, Nederland	61.79 km	3:57
	Volg de weg 148 m	61.94 km	3:57
	Blijf 852 m op Krum	62.79 km	4:01
	Ga rechtsaf de Steenkampseweg op en volg deze weg 107 m	62.90 km	4:01
	Steenkampseweg, 5768XK, Meijel, Limburg, Nederland	62.90 km	4:01
	Blijf 117 m op Steenkampseweg	63.01 km	4:01
	Ga linksaf de Heihorst op en volg deze weg 606 m	63.62 km	4:04
	Ga rechtsaf en volg deze weg 214 m	63.83 km	4:04
	Donk 7A, 5768XM, Meijel, Limburg, Nederland	63.83 km	4:04
	Volg de weg 41 m	63.87 km	4:05
	Ga rechtsaf de Donk op en volg deze weg 149 m	64.02 km	4:05
	Blijf 283 m op Hoek	64.30 km	4:06
	Hoek 20, 5768VP, Meijel, Limburg, Nederland	64.30 km	4:06
	Blijf 157 m op Hoek	64.46 km	4:07
	Ga linksaf de Schoolstraat op en volg deze weg 246 m	64.70 km	4:08
	Ga een scherpe bocht rechtsaf de Alexanderplein op en volg deze weg 74 m	64.78 km	4:08

	Beschrijving	Afstand	Tijd
	Kastelen 2, 5768BE, Meijel, Limburg, Nederland	0,5 km	4:08

Route.nl wenst je veel fietsplezier.

Graag zien we je terug voor één van onze andere 63532 gratis routes op onze site!